






Legende

 WEA

 Übergabestation

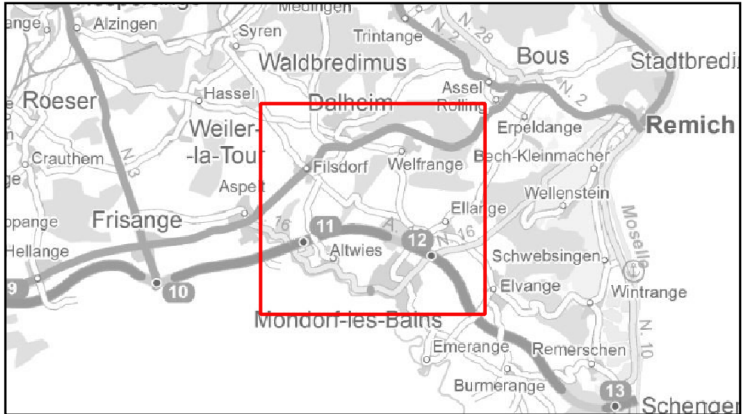
 Kabeltrasse

 Ausgewiesene nationale Naturschutzgebiete (ZPIN)

 Nationale Naturschutzgebiete in der Ausweisungsprozedur (ungefähre Abgrenzung)

Info:
"Noch auszuweisende nationale Naturschutzgebiete (PNPN3*)" sind nicht dargestellt.
Diese Zonen haben derzeit noch kein legales Statut und sind nicht mit Auflagen behaftet. Die Abgrenzungen sind nicht definitiv und können während der Prozedur der Ausweisung angepasst werden.

* PNPN3 : Plan National concernant la Protection de la Nature 2023-2030



Auftraggeber:

SOLER S.A.


Objekt:

WEA 2 Mondorf

Plan:

Nationale Naturschutzgebiete (ZPIN)

ProSolut S.A.
Ingénieurs-Conseils



2, Garerstrooss
L-6868 Wecker
www.prosolut.com
mail@prosolut.com

Maßstab:

1:20.000 (DIN A3)

Datum:

05.08.2025

3093-052-a

(c) Administration du cadastre et de la topographie